

INFORME DE RIESGOS ESTATALES

Fecha: 15/04/2026

Semana N°15

Coordinación de Vigilancia Epidemiológica

Monitoreo de Medios

Reporte de eventos:

Amenaza	Tema	Medio	Resumen	Liga	Prioridad	Verificación
Sanitario	Basura y escurrimientos amenazan la pesca de consumo en el jagüey	El Sol de Cuautla	Pobladores de Gabriel Tepepa consumen mojarras criadas en aguas altamente contaminadas; agrónomos exigen sanear el jagüey de Las Tinajas	https://oem.com.mx/el-soldecuautla/local/basura-y-escurrimientos-amenazan-la-pesca-de-consumo-en-el-jagueey-las-tinajas-29477366	Bajo	Ratificado
Sanitario	Denuncian alimentos en mal estado en hospital "José G. Parres" de Cuernavaca; reportan casos de intoxicación	Linea Caliente Noticias	Dos trabajadores consumieron alimentos en mal estado dentro del hospital, lo que les ocasionó un cuadro infeccioso. Asimismo, esta problemática no es exclusiva del Hospital "José G. Parres", ya que también se han registrado casos de intoxicación en el Hospital de la Mujer, ubicado en el municipio de Yautepec.	https://www.lineacaliente.com.mx/blog/local-50/denuncian-alimentos-en-mal-estado-en-hospital-jose-g-parres-de-cuernavaca-reportan-casos-de-intoxicacion-8658	Bajo	Ratificado
Sanitario	Confirman 7 casos de Chagas en Morelos	RTV Noticias Morelos	Autoridades llaman a prevenir contagios ante este padecimiento transmitido por insectos Refuerza la higiene en casa y evita riesgos	https://rtvnoticiasmorelos.mx/confirman-siete-casos-de-chagas-en-morelos-llaman-a-prevenir-contagios/	Bajo	Ratificado
Sanitario	Llama academia de ciencias de Morelos a reforzar vacunación ante sarampión	Punto Por Punto TV	Advirtió sobre el reciente brote de sarampión, el cual atribuyó a la disminución en los niveles de vacunación, lo que representa un riesgo para la salud pública.	https://puntoporpuntotv.com/llama-academia-de-ciencias-de-morelos-a-reforzar-vacunacion-ante-brote-de-sarampion/	Bajo	Ratificado
Sanitario	La Cazahuatera, el basurero clandestino que amenaza a ganaderos y apicultores	El Sol de Cuautla	El campo conocido como La Cazahuatera, ubicado a orillas del Libramiento de Cuautla, padece hoy las consecuencias de un tiradero de basura, llantas y escombros a cielo abierto que ya registra afectaciones directas en la economía local y el ecosistema.	https://oem.com.mx/el-soldecuautla/local/la-cazahuatera-el-basurero-clandestino-que-amenaza-a-ganaderos-y-apicultores-en-cuautlixco-cuautla-29459477	Bajo	Ratificado
Sanitario	Gusano barrenador en Morelos	El Sol de Cuautla	¡Alerta ganadera en Morelos! Llamamos a reforzar barridos sanitarios en Cuautla tras casos recientes de gusano barrenador	https://oem.com.mx/el-soldecuautla/local/gusano-barrenador-en-morelos-ganaderos-de-cuautla-llaman-a-reforzar-barridos-sanitarios-29404476	Bajo	Ratificado
Sanitario	Primera muerte por gusano barrenador en Oaxaca	Linea Caliente Noticias	Autoridades de salud confirmaron en Oaxaca el primer fallecimiento en México por miasis humana causada por el gusano barrenador. La víctima fue un hombre con condiciones de salud vulnerables que agravaron su estado.	https://x.com/lineacaliente/status/2044429201890070772?s=48&t=22XtWi21Y4q6avBp2Y7PhA	Bajo	Ratificado

Fuente: Vigilancia Epidemiológica Basada en Eventos (VBE) mediante el monitoreo de cualquier medio de comunicación locales y nacionales.

INFORME DE RIESGOS ESTATALES

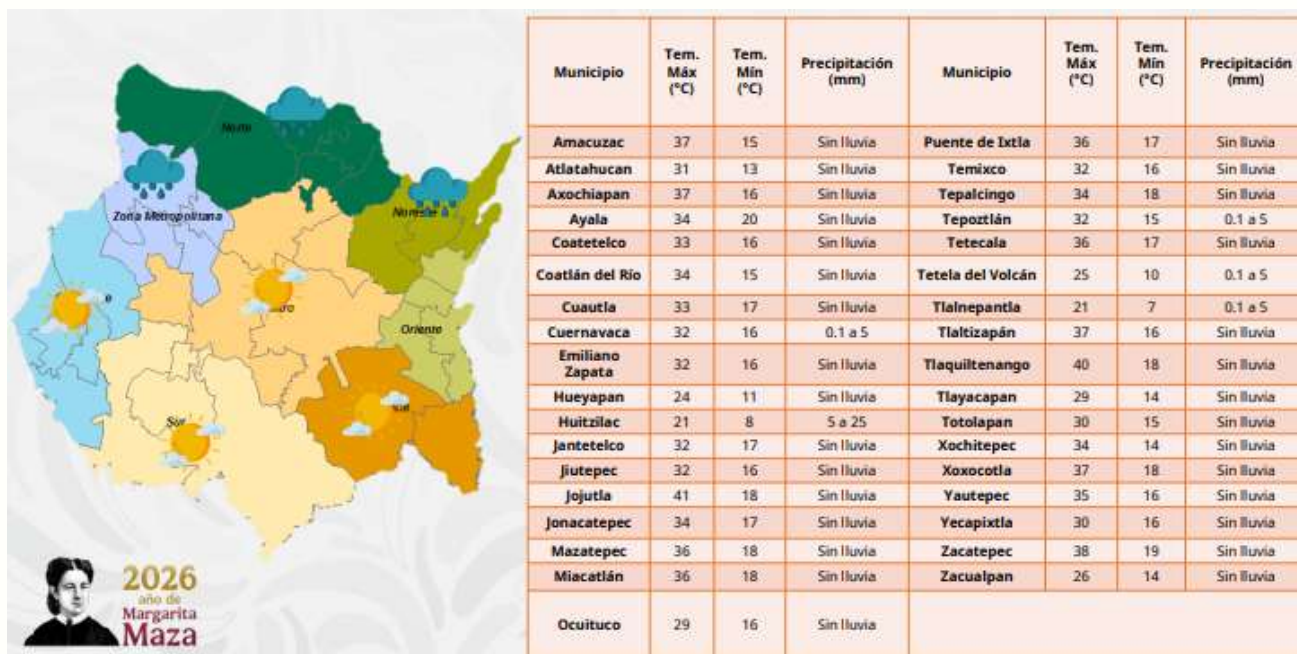
Fecha: 15/04/2026

Semana N°15

Coordinación de Vigilancia Epidemiológica

Pronóstico Meteorológicos y Temperaturas

En las primeras horas de la mañana se esperan condiciones de cielo despejado con ambiente matutino y nocturno fresco a muy fresco, teniendo el incremento de las temperaturas máximas oscilando de calurosas a muy calurosas con rangos cercanos a los 40°C al sur del estado. Aporte de humedad del océano Pacífico, favorecerá a lluvias dispersas con chubascos puntuales (5 a 25 mm) acompañadas de tormenta eléctrica en el transcurso de la tarde a la noche. Viento máximo oscilando de 20 a 25 km/h con dirección dominante del noreste



Fuente: Servicio Meteorológico Nacional de México, CONAGUA. <https://x.com/ConaguaOCB> y <https://proteccioncivil.morelos.gob.mx/>

Actividad Geológica

Reporte del monitoreo del Cenapred al volcán Popocatepetl 14 abril de 2026 11:00 h (abril 14, 17:00 GMT)

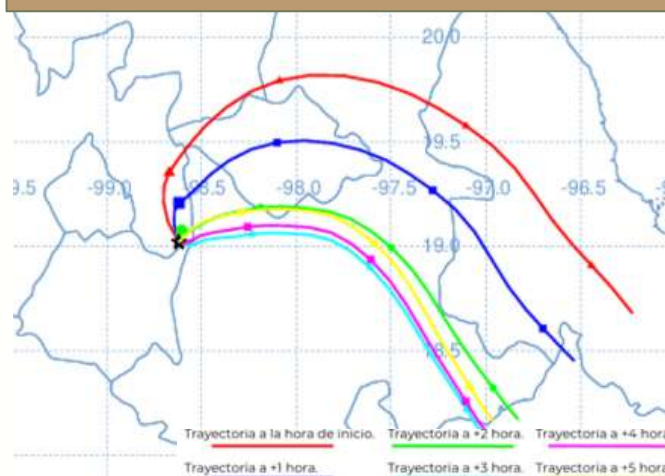
Se detectaron 134 exhalaciones de baja intensidad, acompañadas de vapor de agua, otros gases volcánicos y en ocasiones ceniza. Adicionalmente, se registraron 91 minutos de temblor de alta frecuencia y baja amplitud, así como 56 minutos de secuencias de exhalaciones acompañadas por la emisión de balísticos que cayeron a corta distancia del cráter. Durante la mañana y al momento de este reporte, se ha observado una ligera emisión de vapor de agua y otros gases volcánicos con dirección hacia el oeste-noroeste.

El Semáforo de Alerta Volcánica del Popocatepetl se encuentra en Amarillo Fase 2.

El Cenapred exhorta a NO ACERCARSE al volcán y sobre todo al cráter, por el peligro que implica la caída de fragmentos Incandescentes.

Fuente: Servicio Sismológico Nacional, UNAM. / Centro nacional de Prevención de Desastres (CENAPRED)-SEGOB, SENEAM-SCT y NOAA

Pronóstico de caída de ceniza



Sin reporte de caída de ceniza

Sismos

En las últimas 24 horas **No se registró sismo superior a 5.0 grados de magnitud** que por su cercanía pudiese afectar al Estado de Morelos.

Fuente: Servicio Sismológico Nacional: <https://x.com/SismologicoMX>

Calle Gómez Azcárate No. 205, Col. Lomas de la Selva C.P. 62270, Cuernavaca, Morelos.

INFORME DE RIESGOS ESTATALES

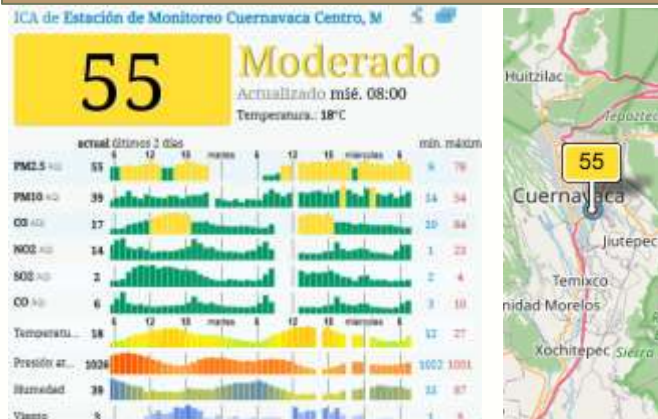
Fecha: 15/04/2026

Semana N°15

Coordinación de Vigilancia Epidemiológica

Calidad del aire

Acerca de los niveles de calidad del aire



No se anticipan impactos a la salud cuando la calidad del aire se encuentra en este intervalo.

Las personas extraordinariamente sensitivas deben considerar limitación de los esfuerzos físicos excesivos y prolongados al aire libre

Los niños y adultos activos, y personas con enfermedades respiratorias tales como el asma, deben evitar los esfuerzos físicos excesivos y prolongados al aire libre.

Fuente: Sistema Nacional de Información de la Calidad del Aire <https://sinalca.inecc.gob.mx/index.php> y Contaminación del aire del mundo: Índice de calidad del aire en tiempo real <https://waqi.info/es/>

Monitoreo Epidemiológico

Red Negativa: Hasta la elaboración de este reporte, no se cuenta con ninguna notificación inmediata de cualquier enfermedad sujeta a vigilancia epidemiológica en las 3 Jurisdicciones Sanitarias.

Fuente: Vigilancia Epidemiológica Basada en Indicadores (VEBI) de Información en salud, responsables estatales de programas y Jurisdicciones Sanitarias.

Reporte de afectaciones

Sin afectaciones

Hasta la elaboración de este informe, no se cuenta con alguna notificación que requiera la participación de Salud, se continua pendiente del monitoreo.

Fuente: Notificación de Cuerpos de Emergencia en los Municipios, Jurisdicciones Sanitarias y UEyD
Corte de Información: 06:00 am